

S a t z u n g
über die Erhebung der Abgaben für die
Abwasserbeseitigung der Gemeinde Steinfeld (Oldb)

Abwasserbeseitigungsabgabensatzung

Aufgrund der §§ 6, 72 und 83 der Niedersächsischen Gemeindeordnung (NGO) in der Fassung vom 22.08.1996 (Nds. GVBl. S. 382) zuletzt geändert durch Gesetz vom 20.11.2001 (Nds. GVBl. S. 701), der §§ 5, 6 und 8 des Niedersächsischen Kommunalabgabengesetzes (NKAG) in der Fassung vom 11.02.1992 (Nds. GVBl. S. 29) zuletzt geändert durch Gesetz vom 20.11.2001 (Nds. GVBl. S. 701) und des § 6 Abs. 1 des Niedersächsischen Ausführungsgesetzes zum Abwasserabgabengesetz i.d.F. vom 24.03.1989 (Nds. GVBl. S. 69) zuletzt geändert durch Gesetz vom 20.11.2001 (Nds. GVBl. S. 701) hat der Rat der Gemeinde Steinfeld in seiner Sitzung vom 10. Oktober 2002 folgende Satzung beschlossen:

Abschnitt I

§ 1

Allgemeines

- (1) Die Gemeinde Steinfeld betreibt Kanalisations- und Abwasserreinigungsanlagen (öffentliche Abwasseranlagen) als eine jeweils einheitliche öffentliche Einrichtung zur zentralen Schmutz- bzw. Niederschlagswasserbeseitigung nach Maßgabe der Satzungen über die Abwasserbeseitigung (Abwasserbeseitigungssatzung) vom 17.07.1984 i.d.F. vom 10.12.91 bzw. in der Neufassung vom 10.10.2002.
- (2) Die Gemeinde erhebt nach Maßgabe dieser Satzung
 1. Beiträge zur Deckung des Aufwandes für die jeweilige zentrale öffentliche Abwasseranlage einschließlich der Kosten für den ersten Grundstücksanschluss (Abwasserbeiträge),
 2. Kostenerstattungen für zusätzliche Grundstücksanschlüsse (Aufwendungsersatz),
 3. Benutzungsgebühren für die Inanspruchnahme der zentralen öffentlichen Abwasseranlagen (Abwassergebühren).

Abschnitt II Abwasserbeitrag

§ 2 Grundsatz

- (1) Die Gemeinde erhebt, soweit der Aufwand nicht auf andere Weise gedeckt wird, für die Herstellung, Anschaffung, Erweiterung, Verbesserung und Erneuerung der zentralen öffentlichen Abwasseranlagen Abwasserbeiträge zur Abgeltung der durch die Möglichkeit der Inanspruchnahme gebotenen besonderen wirtschaftlichen Vorteile.
- (2) Der Abwasserbeitrag deckt auch die Kosten für den ersten Grundstücksanschluss (Anschlussleitung vom Hauptsammler bis einschließlich Revisionsschacht bzw. bis zum Hauspumpwerk auf dem Grundstück beim Schmutzwasserkanal bzw. bis zur Grundstücksgrenze beim Regenwasserkanal).

§ 3 Gegenstand der Beitragspflicht

- (1) Der Beitragspflicht unterliegen Grundstücke, die an eine zentrale öffentliche Abwasseranlage angeschlossen werden können und für die
 1. eine bauliche oder gewerbliche Nutzung festgesetzt ist, sobald sie bebaut oder gewerblich genutzt werden dürfen,
 2. eine bauliche oder gewerbliche Nutzung nicht festgesetzt ist, wenn sie nach der Verkehrsauffassung Bauland sind und nach der geordneten baulichen Entwicklung in der Gemeinde zur Bebauung oder gewerblichen Nutzung anstehen.
- (2) Wird ein Grundstück an die zentrale öffentliche Abwasseranlage tatsächlich angeschlossen, so unterliegt es der Beitragspflicht auch dann, wenn die Voraussetzungen nach Abs. 1 nicht erfüllt sind.
- (3) Grundstück im Sinne dieser Satzung ist grundsätzlich das Grundstück im bürgerlich-rechtlichen Sinne.

§ 4 Beitragsmaßstab

- I. Der Abwasserbeitrag wird bei der Schmutzwasserbeseitigung nach einem nutzungsbezogenen Maßstab berechnet.
 - (1) Zur Ermittlung des nutzungsbezogenen Beitrages werden für das erste Vollgeschoss 30 % und für jedes weitere Vollgeschoss 20 % der Grundstücksfläche - in tatsächlich bestehenden (§ 34 BauGB) oder durch Bebauungsplan ausgewiesenen Kerngebieten (§ 7 BauNVO) für

das erste Vollgeschoss 60 % und für jedes weitere Vollgeschoss 40 % der Grundstücksfläche - in Ansatz gebracht.

Dabei gelten als Vollgeschoss alle Geschosse, die nach landesrechtlichen Vorschriften Vollgeschosse sind. Kirchengebäude werden stets als eingeschossige Gebäude behandelt. Besteht im Einzelfall wegen der Besonderheiten des Bauwerks in ihm kein Vollgeschoss i.S. der Landesbauordnung, so werden bei gewerblich oder industriell genutzten Grundstücken je angefangene 3,50 m und bei allen in anderer Weise baulich genutzten Grundstücken je angefangene 2,20 m Höhe des Bauwerks (Traufhöhe) als ein Vollgeschoss gerechnet.

(2) Als Grundstücksfläche gilt bei Grundstücken,

1. die insgesamt im Geltungsbereich eines Bebauungsplanes liegen, die Gesamtfläche des Grundstücks, wenn es baulich oder gewerblich nutzbar ist;
2. die teilweise im Geltungsbereich eines Bebauungsplanes und
 - a) mit der Restfläche innerhalb eines im Zusammenhang bebauten Ortsteiles liegen, - sofern sie nicht unter Nr. 6 oder Nr. 7 fallen - die Gesamtfläche des Grundstücks, wenn es baulich oder gewerblich nutzbar ist;
 - b) mit der Restfläche im Außenbereich liegen - sofern sie nicht unter Nr. 6 oder Nr. 7 fallen - die Fläche im Bereich des Bebauungsplanes, wenn für diese darin eine bauliche oder gewerbliche Nutzung festgesetzt ist;
3. die im Bereich einer Satzung nach § 34 Abs. 4 BauGB liegen sowie bei Grundstücken, die über die Grenzen einer solchen Satzung hinausreichen, - sofern sie nicht unter Nr. 6 oder Nr. 7 fallen - die Fläche im Satzungsbereich, wenn diese baulich oder gewerblich genutzt werden kann;
4. für die kein Bebauungsplan und keine Satzung nach § 34 Abs. 4 BauGB besteht und die nicht unter Nr. 6 oder Nr. 7 fallen,
 - a) wenn sie insgesamt innerhalb des im Zusammenhang bebauten Ortsteiles (§ 34 BauGB) liegen, die Gesamtfläche des Grundstücks,
 - b) wenn sie mit ihrer Fläche teilweise im Innenbereich (§ 34 BauGB) und teilweise im Außenbereich (§ 35 BauGB) liegen, die Gesamtfläche des Grundstücks, höchstens jedoch die Fläche zwischen der jeweiligen Straßengrenze und einer Linie, die in einem gleichmäßigen Abstand von 50 m dazu verläuft; bei Grundstücken, die nicht an eine Straße angrenzen oder nur durch einen zum Grundstück gehörenden Weg mit ihr verbunden sind, die Fläche zwischen der der Straße zugewandten Grundstücksseite und einer Linie, die im gleichmäßigen Abstand von 50 m zu ihr verläuft;

5. die über die sich nach Nr. 2 lit. b) oder Nr. 4 lit. b) ergebenden Grenzen hinaus bebaut oder gewerblich genutzt sind, die Fläche zwischen der jeweiligen Straßengrenze bzw. im Falle von Nr. 4 der der Straße zugewandten Grundstücksseite und einer Linie hierzu, die in dem gleichmäßigen Abstand verläuft, der der übergreifenden Bebauung oder gewerblichen Nutzung entspricht;
6. für die durch Bebauungsplan oder Satzung nach § 34 Abs. 4 BauGB die Nutzung als Wochenendhausgebiet oder eine sonstige Nutzung ohne oder mit nur untergeordneter Bebauung festgesetzt ist (z.B. Dauerkleingärten, Schwimmbäder, Camping- und Festplätze nicht aber Flächen für die Landwirtschaft, Sportplätze und Friedhöfe) oder die innerhalb eines im Zusammenhang bebauten Ortsteiles (§ 34 BauGB) tatsächlich so genutzt werden, 75 % der Grundstücksfläche;
7. für die durch Bebauungsplan oder Satzung nach § 34 Abs. 4 BauGB die Nutzung als Sportplatz oder als Friedhof festgesetzt ist oder die innerhalb eines im Zusammenhang bebauten Ortsteiles (§ 34 BauGB) tatsächlich so genutzt werden, sowie bei Grundstücken, für die durch Bebauungsplan oder Satzung nach § 34 Abs. 4 BauGB die Nutzung als Fläche für die Landwirtschaft festgesetzt ist, die Grundfläche der an die Abwasseranlage angeschlossenen Baulichkeiten geteilt durch die GRZ 0,2. Die so ermittelte Fläche wird diesen Baulichkeiten dergestalt zugeordnet, dass ihre Grenzen jeweils im gleichen Abstand von den Außenwänden der Baulichkeiten verlaufen, wobei bei einer Überschreitung der Grundstücksgrenze durch diese Zuordnung eine gleichmäßige Flächenergänzung auf dem Grundstück erfolgt;
8. die im Außenbereich liegen und bebaut sind, die Grundfläche der an die Abwasseranlage angeschlossenen Baulichkeiten geteilt durch die GRZ 0,2. Die so ermittelte Fläche wird diesen Baulichkeiten dergestalt zugeordnet, dass ihre Grenzen jeweils im gleichen Abstand von den Außenwänden der Baulichkeiten verlaufen, wobei bei einer Überschreitung der Grundstücksgrenze durch diese Zuordnung eine gleichmäßige Flächenergänzung auf dem Grundstück erfolgt;
9. die im Außenbereich (§ 35 BauGB) liegen und für die durch eine rechtsverbindliche Fachplanung (Planfeststellung, Betriebsplan oder ähnlicher Verwaltungsakt) eine der baulichen Nutzung vergleichbare Nutzung zugelassen ist (z.B. Abfalldeponie, Untergrundspeicher pp.), die Fläche des Grundstücks, auf die sich die rechtsverbindliche Fachplanung (Planfeststellung, Betriebsplan oder ähnlicher Verwaltungsakt) bezieht, wobei solche Flächen unberücksichtigt bleiben, die abwasserrelevant nicht nutzbar sind.

(3) Als Zahl der Vollgeschosse nach Abs. 1 gilt bei Grundstücken

1. die ganz oder teilweise im Geltungsbereich eines Bebauungsplanes liegen (Abs. 2 Nr. 1 und Nr. 2)
 - a) die im Bebauungsplan festgesetzte höchstzulässige Zahl der Vollgeschosse;
 - b) für die im Bebauungsplan statt der Zahl der Vollgeschosse die Höhe der baulichen Anlagen festgesetzt ist, in Gewerbe-, Industrie- und Sondergebieten i.S. von § 11 Abs. 3 BauNVO die durch 3,5 und in allen anderen Baugebieten die durch 2,2 geteilte höchstzulässige Gebäudehöhe auf ganze Zahlen aufgerundet;
 - c) für die im Bebauungsplan weder die Zahl der Vollgeschosse noch die Höhe der baulichen Anlagen sondern nur eine Baumassenzahl festgesetzt ist, die durch 3,5 geteilte höchstzulässige Baumassenzahl auf ganze Zahlen aufgerundet,
 - d) auf denen nur Garagen, Stellplätze oder eine Tiefgaragenanlage errichtet werden dürfen, die Zahl von einem Vollgeschoss je Nutzungsebene;
 - e) für die in einem Bebauungsplan weder die Zahl der Vollgeschosse noch die Höhe der baulichen Anlagen bzw. die Baumassenzahl bestimmt ist, wenn
 - aa) für sie durch Bebauungsplan eine Nutzung als Fläche für die Landwirtschaft festgesetzt, die Zahl der tatsächlich vorhandenen Vollgeschosse;
 - bb) für sie durch Bebauungsplan eine Nutzung als Wochenendhausgebiet festgesetzt ist, die Zahl von einem Vollgeschoss,
 - cc) sie in anderen Baugebieten liegen, der in der näheren Umgebung überwiegend festgesetzte und/oder tatsächlich vorhandene (§ 34 BauGB) Berechnungswert nach lit. a) - c);
2. für die durch Bebauungsplan eine sonstige Nutzung ohne oder mit nur untergeordneter Bebauung festgesetzt ist (z.B. Dauerkleingärten, Schwimmbäder, Camping-, Sport- und Festplätze sowie Friedhöfe) oder die außerhalb von Bebauungsplangebieten tatsächlich so genutzt werden, die Zahl von einem Vollgeschoss;
3. auf denen die Zahl der Vollgeschosse nach Nr. 1 lit. a) bzw. lit. d) und e) sowie nach Nr. 2 oder die Höhe der baulichen Anlagen bzw. die Baumassenzahl nach Nr. 1 lit. b) bzw. lit. c) überschritten wird, die tatsächlich vorhandene Zahl der Vollgeschosse bzw. die sich nach der tatsächlich vorhandenen Bebauung ergebenden Berechnungswerte nach Nr. 1 lit. b) bzw. lit. c);
4. für die kein Bebauungsplan besteht, die aber ganz oder teilweise innerhalb des im Zusammenhang bebauten Ortsteiles liegen (Abs. 2 Nr. 4), wenn sie
 - a) bebaut sind, die höchste Zahl der tatsächlich vorhandenen Vollgeschosse,
 - b) unbebaut sind, die Zahl der in der näheren Umgebung überwiegend vorhandenen Vollgeschosse;

5. die im Außenbereich (§ 35 BauGB) liegen und bebaut sind, die Zahl der Vollgeschosse der angeschlossenen Baulichkeit;
 6. die im Außenbereich (§ 35 BauGB) liegen und aufgrund einer rechtsverbindlichen Fachplanung (vgl. Abs. 2 Nr. 9) abwasserrelevant nutzbar sind,
 - a) die höchste Zahl der durch die Fachplanung zugelassenen Vollgeschosse,
 - b) die höchste Zahl der tatsächlich vorhandenen Vollgeschosse, wenn die Fachplanung keine Bestimmungen über das zulässige Nutzungsmaß enthält,
 jeweils bezogen auf die Fläche nach Abs. 2 Nr. 9.
- (4) Bei Grundstücken, die im Geltungsbereich einer Satzung nach § 34 Abs. 4 BauGB oder § 35 Abs. 6 BauGB liegen, sind zur Feststellung der Zahl der Vollgeschosse die Vorschriften entsprechend anzuwenden, wie sie bestehen für
1. Bebauungsplangebiete, wenn in der Satzung Bestimmungen über das zulässige Nutzungsmaß getroffen sind;
 2. die im Zusammenhang bebauten Ortsteile, wenn die Satzung keine Bestimmungen über das zulässige Nutzungsmaß enthält.
- II. Der Abwasserbeitrag wird bei der Niederschlagswasserbeseitigung nach einem nutzungsbezogenen Maßstab berechnet.
- (1) Zur Ermittlung des nutzungsbezogenen Beitrages wird die Grundstücksfläche mit der Grundflächenzahl vervielfacht.
 - (2) Bei Grundstücken, für die durch Bebauungsplan sonstige Nutzung ohne oder mit nur untergeordneter Bebauung festgesetzt ist oder die tatsächlich so genutzt werden (z.B. Dauerkleingärten, Schwimmbäder, Sport- und Festplätze sowie Friedhöfe), sowie bei Grundstücken, für die durch Bebauungsplan eine Nutzung als Fläche für die Landwirtschaft festgesetzt ist, werden 75 % der Grundstücksfläche in Ansatz gebracht. Für alle anderen Grundstücke gilt I. Abs. 2.
 - (3) Als Grundflächenzahl nach Abs. 1 gilt
 1. soweit ein Bebauungsplan besteht, die darin festgesetzte höchstzulässige Grundflächenzahl,
 2. soweit kein Bebauungsplan besteht oder in einem Bebauungsplan eine Grundflächenzahl nicht bestimmt ist, die folgenden Werte:

Kleinsiedlungs-, Wochenendhaus- und Campingplatzgebiete	0,2
Wohn-, Dorf-, Misch- und Ferienhausgebiete	0,4

- | | |
|--|-----|
| Gewerbe-, Industrie- und Sondergebiete
i.S. von § 11 BauNVO) | 0,8 |
| Kerngebiete | 1,0 |
| 3. für Sport- und Festplätze sowie für selbständige
Garagen- und Einstellplatzgrundstücke | 1,0 |
| 4. für Grundstücke im Außenbereich (§ 35 BauGB),
Grundstücke, für die durch Bebauungsplan land-
wirtschaftliche Nutzung festgesetzt ist, und bei
Friedhofsgrundstücken und Schwimmbädern | 0,2 |
| 5. für Grundstücke im Außenbereich (§ 35 BauGB),
die aufgrund einer rechtsverbindlichen Fachpla-
nung abwasserrelevant nutzbar sind - bezogen auf
die Fläche nach Abs. 2 i.V. mit I. Abs. 2 - | 1,0 |
| 6. Die Gebietseinordnung nach Nr. 2 richtet sich für Grundstücke,
a) die im Geltungsbereich eines Bebauungsplanes liegen, nach der
Festsetzung im Bebauungsplan,
b) die innerhalb eines im Zusammenhang bebauten Ortsteiles lie-
gen (§ 34 BauGB), nach der vorhandenen Bebauung in der nä-
heren Umgebung. | |
- (4) Bei Grundstücken, die im Geltungsbereich einer Satzung nach § 34
Abs. 4 BauGB oder § 35 Abs. 6 BauGB liegen, sind zur Feststellung
der Grundflächenzahl die Vorschriften entsprechend anzuwenden, wie
sie bestehen für
1. Bebauungsplangebiete, wenn in der Satzung Bestimmungen über
das zulässige Nutzungsmaß getroffen sind;
 2. die im Zusammenhang bebauten Ortsteile, wenn die Satzung keine
Bestimmungen über das zulässige Nutzungsmaß enthält, wobei
dann einheitlich die Grundflächenzahl von 0,4 gilt.

§ 5

Beitragssatz

- (1) Die Beitragssätze für die Herstellung der zentralen öffentlichen Ab-
wasseranlagen betragen bei der

1. Schmutzwasserbeseitigung	4,68	€/m²,
2. Niederschlagswasserbeseitigung	1,05	€/m².

- (2) Die Beitragssätze für die Anschaffung, Erweiterung, Verbesserung und Erneuerung der zentralen Abwasseranlagen werden im Einzelfall unter Angabe des Abgabentatbestandes in einer besonderen Satzung festgelegt.

§ 6

Beitragspflichtige

- (1) Beitragspflichtig ist, wer im Zeitpunkt der Bekanntgabe des Beitragsbescheides Eigentümer des Grundstücks ist. Ist das Grundstück mit einem Erbbaurecht belastet, so ist anstelle des Eigentümers der Erbbauberechtigte beitragspflichtig.

Bei Wohnungs- und Teileigentum sind die einzelnen Wohnungs- und Teileigentümer nur entsprechend ihrem Miteigentumsanteil beitragspflichtig.

- (2) Mehrere Beitragspflichtige haften als Gesamtschuldner.

§ 7

Entstehung der Beitragspflicht

- (1) Die Beitragspflicht entsteht jeweils mit der betriebsfertigen Herstellung der zentralen öffentlichen Abwasseranlage für das zu entwässernde Grundstück.
- (2) Im Falle des § 3 Abs. 2 entsteht die Beitragspflicht mit dem tatsächlichen Anschluss, frühestens jedoch mit dessen Genehmigung.

§ 8

Vorausleistung

Auf die künftige Beitragsschuld können angemessene Vorausleistungen verlangt werden, sobald mit der Durchführung der Maßnahme begonnen worden ist. Die Vorausleistung ist mit der endgültigen Beitragsschuld zu verrechnen, auch wenn der Vorausleistende nicht beitragspflichtig ist.

§ 9

Veranlagung, Fälligkeit

Der Abwasserbeitrag wird durch Bescheid festgesetzt und einen Monat nach der Bekanntgabe des Bescheides fällig. Das gleiche gilt für die Erhebung einer Vorausleistung.

§ 10 **Ablösung**

In Fällen, in denen die Beitragspflicht noch nicht entstanden ist, kann die Ablösung durch Vertrag vereinbart werden.

Die Höhe des Ablösungsbetrages ist nach Maßgabe des in § 4 bestimmten Beitragsmaßstabes und des in § 5 festgelegten Beitragssatzes zu ermitteln.

Durch Zahlung des Ablösungsbetrages wird die Beitragspflicht endgültig abgegolten.

Abschnitt III **Erstattung der Kosten zusätzlicher** **Grundstücksanschlüsse**

§ 11 **Entstehung des Erstattungsanspruchs**

- (1) Stellt die Gemeinde auf Antrag des Grundstückseigentümers für ein Grundstück einen weiteren Grundstücksanschluss oder für eine von einem Grundstück, für das die Beitragspflicht bereits entstanden ist, abgeteilte und zu einem Grundstück verselbständigte Teilfläche einen eigenen Grundstücksanschluss oder nach dessen Beseitigung einen neuen Grundstücksanschluss an die zentrale öffentliche Abwasseranlage her (zusätzliche Grundstücksanschlüsse), so sind der Gemeinde die Aufwendungen für die Herstellung solcher zusätzlicher Grundstücksanschlüsse in der tatsächlich entstandenen Höhe zu erstatten.
- (2) § 6, 8 und 10 dieser Satzung gelten entsprechend. Der Erstattungsanspruch entsteht mit der betriebsfertigen Herstellung des Anschlusses.

§ 12 **Fälligkeit**

Der Erstattungsbetrag wird durch Bescheid festgesetzt und einen Monat nach Bekanntgabe des Bescheides fällig.

Abschnitt IV **Abwassergebühr**

§ 13 **Grundsatz**

Für die Inanspruchnahme der zentralen öffentlichen Abwasseranlagen wird eine Abwassergebühr für die Grundstücke erhoben, die an diese öffentliche Abwasseranlagen angeschlossen sind oder in diese entwässern.

§ 14**Gebührenmaßstäbe**

- I. Die Abwassergebühr für die Schmutzwasserentsorgung wird nach der Abwassermenge bemessen, die in die öffentliche Abwasseranlage gelangt. Berechnungseinheit für die Gebühr ist 1 m³ Abwasser.
- (1) Als in die öffentliche Abwasseranlage gelangt gelten
1. die dem Grundstück aus öffentlichen oder privaten Wasserversorgungsanlagen zugeführte und durch Wasserzähler ermittelte Wassermenge,
 2. die auf dem Grundstück gewonnene und dem Grundstück sonst zugeführte Wassermenge,
 3. die tatsächlich eingeleitete Abwassermenge bei Bestehen einer Abwassermesseinrichtung.
- (2) Hat ein Wasserzähler oder eine Abwassermesseinrichtung nicht richtig oder überhaupt nicht angezeigt, so wird die Wasser- bzw. Abwassermenge vom Gemeinde unter Zugrundelegung des Verbrauchs bzw. der Einleitungsmenge des Vorjahres und unter Berücksichtigung der begründeten Angaben des Gebührenpflichtigen geschätzt.
- (3) Die Wassermengen nach Abs. 1 Nr. 2 hat der Gebührenpflichtige der Gemeinde für den abgelaufenen Erhebungszeitraum (§ 20 Abs. 1) innerhalb des folgenden Monats anzuzeigen. Sie sind durch Wasserzähler nachzuweisen, die der Gebührenpflichtige auf seine Kosten einbauen muss. Die Wasserzähler müssen den Bestimmungen des Eichgesetzes entsprechen. Wenn die Gemeinde auf solche Messeinrichtungen verzichtet, kann sie als Nachweis über die Wassermengen prüfbarer Unterlagen verlangen. Sie ist berechtigt, die Wassermengen zu schätzen, wenn diese auf andere Weise nicht ermittelt werden können.
- (4) Wassermengen, die nachweislich nicht in die öffentliche Abwasseranlage gelangt sind, werden auf Antrag abgesetzt. Der Antrag ist nach Ablauf des Kalenderjahres innerhalb von zwei Monaten bei der Gemeinde einzureichen. Für den Nachweis gilt Abs. 3 Satz 2 bis 4 sinngemäß. Die Gemeinde kann auf Kosten des Antragstellers Gutachten anfordern. Zuviel erhobene Gebühren sind zu verrechnen oder zu erstatten.
- II. Die Abwassergebühr für die Niederschlagswasserbeseitigung wird wie folgt bemessen:
- (1) Bei Grundstücken mit einem Vollanschluss ist die überbaute und befestigte (Betondecken, bituminöse Decken, Pflasterungen und Plattenbeläge) Grundstücksfläche, von der aus Niederschlagswasser in die öf-

fentliche Abwasseranlage gelangt, maßgeblich. Je 1 m² sind eine Berechnungseinheit.

- (2) Bei Grundstücken mit Einrichtungen zur Eigenentsorgung, die über ein Regenwasserrückhaltebecken mit einem Notüberlauf angeschlossen sind, werden die Flächen nach Abs. 1 nur zu 1/12 berücksichtigt, sofern die Anschlussleitung über einen Rohrquerschnitt verfügt, der eine Durchleitung von max. 1/12 der anfallenden Wassermenge gewährleistet.
- (3) Bei Grundstücken, von denen unbelastetes Kühlwasser eingeleitet wird, ist die Einleitungsmenge maßgeblich. Die Einleitungsmengen hat der Gebührenpflichtige der Gemeinde nachzuweisen. I. Abs. 3 gilt entsprechend. Berechnungseinheit für die Gebühr ist 1 m³ eingeleitetes Kühlwasser.
- (4) Der Gebührenpflichtige hat der Gemeinde auf deren Aufforderung binnen eines Monats die Berechnungsgrundlagen nach Abs. 1 und 2 mitzuteilen. Maßgebend sind die am 01.01. des Erhebungszeitraumes bestehenden Verhältnisse.
- (5) Kommt der Gebührenpflichtige seiner Mitteilungspflicht nach Abs. 4 nicht fristgemäß nach, so kann die Gemeinde die Berechnungsdaten schätzen.

§ 15

Gebührensätze

Die Abwassergebühr beträgt bei der

- | | |
|---|------------------------------|
| 1. Schmutzwasserentsorgung | 1,19 €/m³, |
| 2. Niederschlagswasserbeseitigung | |
| a) von überbauten und befestigten Flächen | 0,26 €/m², |
| b) für das Einleiten von Kühlwasser | 0,35 €/m³. |

§ 16

Erhöhte Gebühr

- (1) Bei Grundstücken, von denen aufgrund gewerblicher und/oder industrieller Nutzung überdurchschnittlich verschmutztes Abwasser in die öffentliche Abwasseranlage gelangt, wird eine erhöhte Abwassergebühr erhoben.

- (2) Als überdurchschnittlich verschmutzt gilt Abwasser, wenn der Verschmutzungsgrad (ermittelt aus der unabgesetzten, homogenisierten Probe nach der Dichromatmethode)
- a) – dargestellt als CSB (chemischer Sauerstoffbedarf) den Wert von 1.250 g/m³
 - b) – dargestellt als N (Gesamtstickstoffwert) den Wert von 100 g/m³ übersteigt.
- (3) Die erhöhte Abwassergebühr für die Einleitung von Abwasser i.S. von Abs. (2) errechnet sich pro m³ eingeleitetem Abwasser nach der Formel

$$F = Y + X * \frac{\text{festgestellter CSB} \times 0,5}{1.250} + \frac{\text{Gesamtstickstoff} \times 0,5}{100}$$

wo bei **F** der mit der Abwassergebühr nach § 15 Abs. 1 zu multiplizierende Faktor, **X** der schmutzfrachtabhängige und **Y** der mengenabhängige Gebührenanteil für die öffentliche Abwasseranlage bedeuten.

- (4) Der Verschmutzungsgrad wird aus dem Mittelwert von mindestens sechs Messungen (24 Std.-Mischprobe) an Ort und Stelle im Laufe eines Veranlagungsjahres ermittelt. Die Messergebnisse sind dem Gebührenpflichtigen mitzuteilen.

§ 17

Gebührenpflichtige

- (1) Gebührenpflichtig ist der Eigentümer; wenn ein Erbbaurecht bestellt ist, tritt an dessen Stelle der Erbbauberechtigte des angeschlossenen Grundstücks. Gebührenpflichtige sind außerdem Nießbraucher oder sonst zur Nutzung des Grundstücks Berechtigte. Mehrere Gebührenpflichtige sind Gesamtschuldner.
- (2) Beim Wechsel des Gebührenpflichtigen geht die Gebührenpflicht mit Beginn des auf den Übergang folgenden Kalendervierteljahres auf den neuen Pflichtigen über. Wenn der bisher Gebührenpflichtige die Mitteilung über den Wechsel (§ 22 Abs. 1) versäumt, so haftet er für die Gebühren, die auf den Zeitraum bis zum Eingang der Mitteilung bei der Gemeinde entfallen, neben dem neuen Pflichtigen.

§ 18

Entstehung und Beendigung der Gebührenpflicht

Die Gebührenpflicht entsteht, sobald das Grundstück an die zentrale öffentliche Abwasseranlage angeschlossen ist oder der zentralen öffentlichen Abwasseranlage von dem Grundstück Abwasser zugeführt wird. Sie erlischt, sobald der Grundstücksanschluss beseitigt wird oder die Zuführung von Abwasser endet.

§ 19**Erhebungszeitraum und Entstehung der Gebührenschuld**

- (1) Erhebungszeitraum ist das Kalenderjahr. Entsteht die Gebührenpflicht während des Kalenderjahres, so ist der Restteil des Jahres der Erhebungszeitraum.
- (2) Die Gebührenschuld entsteht jeweils mit dem Ende des Erhebungszeitraums. Erlischt die Gebührenpflicht vor Ablauf des Erhebungszeitraums, so entsteht die Gebührenschuld mit dem Ende der Gebührenpflicht.
- (3) In den Fällen des § 17 Abs. 2 (Wechsel des Gebührenpflichtigen) entsteht die Gebührenschuld für den bisherigen Gebührenpflichtigen mit Beginn des auf den Übergang der Gebührenpflicht folgenden Kalendervierteljahres und für den neuen Gebührenpflichtigen mit dem Ende des Kalenderjahres.
- (4) Soweit die Gebühr nach den durch Wasserzähler ermittelten Wassermengen erhoben wird (§ 14 I. Abs. 1 Nr. 1), gilt als Berechnungsgrundlage für den Erhebungszeitraum der Wasserverbrauch der Ableseperiode, die jeweils dem 31.12. des Kalenderjahres vorausgeht. In den Fällen, in denen die Gebühr nur für einen Teil eines Jahres zu berechnen ist (z.B. Wechsel des Gebührenpflichtigen), ist die nach Satz 1 festzustellende Abwassermenge zeitanteilig zugrunde zu legen.

§ 20**Veranlagung und Fälligkeit**

- (1) Auf die nach Ablauf des Erhebungszeitraumes festzusetzende Gebühr sind vierteljährlich Abschlagszahlungen am 15.02., 15.05., 15.08. und 15.11. des laufenden Jahres zu leisten. Die Höhe der Abschlagszahlungen wird durch Bescheid nach den Berechnungsdaten des Vorjahres festgesetzt.
- (2) Entsteht die Gebührenpflicht erstmalig im Laufe eines Kalenderjahres, so wird der Abschlagszahlung beim Schmutzwasser bzw. bei der Einleitung von Kühlwasser diejenige Abwassermenge zugrunde gelegt, die dem tatsächlichen Wasserverbrauch bzw. der tatsächlichen Einleitungsmenge des ersten Monats entspricht. Diese Daten für den ersten Monat hat der Gebührenpflichtige der Gemeinde auf deren Aufforderung unverzüglich mitzuteilen. Kommt der Gebührenpflichtige der Aufforderung nicht nach, so kann die Gemeinde den Verbrauch schätzen.

Beim Niederschlagswasser ist im übrigen von den Grundstücksverhältnissen bei Entstehen der Gebührenpflicht auszugehen.

- (3) Die Abwassergebühr wird durch Bescheid festgesetzt und einen Monat nach der Bekanntgabe des Bescheides fällig. Die Gebühr kann zusammen mit anderen Abgaben angefordert werden.

Abschnitt V Schlussvorschriften

§ 21

Auskunfts- und Duldungspflicht

- (1) Die Abgabepflichtigen und ihre Vertreter haben der Gemeinde bzw. dem von ihr Beauftragten jede Auskunft zu erteilen, die für die Festsetzung und Erhebung der Abgaben erforderlich ist.
- (2) Die Gemeinde bzw. der von ihr Beauftragte können an Ort und Stelle ermitteln. Die nach Abs. 1 zur Auskunft verpflichteten Personen haben dies zu ermöglichen und in dem erforderlichen Umfang zu helfen.
- (3) Soweit sich die Gemeinde bei der öffentlichen Wasserversorgung eines Dritten bedient, haben die Abgabepflichtigen zu dulden, dass sich die Gemeinde zur Feststellung der Abwassermengen nach § 14 I Abs. 1 Nr. 1 die Verbrauchsdaten von dem Dritten mitteilen bzw. über Datenträger übermitteln lässt.

§ 22

Anzeigepflicht

- (1) Jeder Wechsel der Rechtsverhältnisse am Grundstück ist der Gemeinde sowohl vom Veräußerer als auch vom Erwerber innerhalb eines Monats schriftlich anzuzeigen.
- (2) Sind auf dem Grundstück Anlagen vorhanden, die die Berechnung der Abgaben beeinflussen, so hat der Abgabepflichtige dies unverzüglich der Gemeinde schriftlich anzuzeigen. Dieselbe Verpflichtung besteht für ihn, wenn solche Anlagen neu geschaffen, geändert oder beseitigt werden.

§ 23

Datenverarbeitung

- (1) Zur Feststellung der sich aus dieser Satzung ergebenden Abgabepflichten sowie zur Festsetzung und Erhebung dieser Abgaben ist die Verarbeitung (§ 3 Abs. 3 NDSG) der hierfür erforderlichen personen- und grundstücksbezogenen Daten gemäß §§ 9 und 10 NDSG (Vor- und Zunahme der Abgabepflichtigen und deren Anschriften; Grund-

stücksbezeichnung nebst Größe und Grundbuchbezeichnung; Wasserverbrauchsdaten) durch die Gemeinde zulässig.

- (2) Die Gemeinde darf die für Zwecke der Grundsteuer, des Liegenschaftsbuches, des Melderechts, der Wasserversorgung und der Abwasserentsorgung bekannt gewordenen personen- und grundstücksbezogenen Daten für die in Abs. 1 genannten Zwecke nutzen und sich die Daten von den entsprechenden Behörden (z.B. Finanz-, Kataster-, Einwohnermelde- und Grundbuchamt) übermitteln lassen, was auch im Wege automatischer Abrufverfahren erfolgen kann.

§ 24


Ordnungswidrigkeiten


- (1) Ordnungswidrig i.S. von § 18 Abs. 2 Nr. 2 NKAG handelt, wer vorsätzlich oder leichtfertig
1. entgegen § 14 I Abs. 3 Satz 1 bzw. § 14 II Abs. 3 der Gemeinde die Wassermengen für den abgelaufenen Erhebungszeitraum nicht innerhalb der folgenden zwei Monate anzeigt;
 2. entgegen § 14 I. Abs. 3 Satz 2 keinen Wasserzähler einbauen lässt;
 3. entgegen § 14 II. Abs. 4 der Gemeinde auf deren Aufforderung nicht binnen eines Monats die Berechnungsgrundlagen (Umfang der bebauten und befestigten Fläche) mitteilt;
 4. entgegen § 20 Abs. 2 Satz 2 trotz Aufforderung der Gemeinde den Verbrauch des ersten Monats nicht mitteilt;
 5. entgegen § 21 Abs. 1 die für die Festsetzung und Erhebung der Abgaben erforderlichen Auskünfte nicht erteilt;
 6. entgegen § 21 Abs. 2 verhindert, dass die Gemeinde bzw. der von ihr Beauftragte an Ort und Stelle ermitteln kann und die dazu erforderliche Hilfe verweigert;
 7. entgegen § 22 Abs. 1 den Wechsel der Rechtsverhältnisse am Grundstück nicht innerhalb eines Monats schriftlich anzeigt;
 8. entgegen § 22 Abs. 2 Satz 1 nicht unverzüglich schriftlich anzeigt, dass Anlagen auf dem Grundstück vorhanden sind, die die Berechnung der Abgabe beeinflussen;
 9. entgegen § 23 Abs. 2 Satz 2 die Neuanschaffung, Änderung oder Beseitigung solcher Anlagen nicht schriftlich anzeigt.
- (2) Die Ordnungswidrigkeit kann mit einer Geldbuße bis zu 10.000,00 € geahndet werden.


§ 25
Inkrafttreten

- (1) Diese Abgabensatzung tritt rückwirkend zum ~~1.~~ 01.2002 in Kraft. Gleichzeitig treten die entsprechenden Vorschriften der Abwasserbeseitigungsabgabensatzung vom 10.12.1991 i.d.F. vom 10.12.1996 außer Kraft.
- (2) Für die Zeit vom 01.01.2002 bis zum Tage der Bekanntmachung dieser Satzung wird der nach den Vorschriften in §§ 4 und 5 dieser Satzung zu berechnende Abwasserbeitrag der Höhe nach auf die sich aus der Abwasserbeseitigungsabgabensatzung vom 10.12.1991 ergebende Beitragshöhe beschränkt.

Steinfeld, den 10. Oktober 2002


Kruse
Bürgermeister




Möllmann
Gemeindedirektor